

**N° SOLICITUD DE RELOCALIZACIÓN DE CONSECIÓN
DE ACUICULTURA
223110001 Sector 3
Informe UAGPA N° 14
Fecha: 20-02-2026**

Pert	profundidad de análisis	especie indicada en informe	Especie o grupo a evaluar	m ² um (1)	m ² um (2)	m ² Promedio	frecuencia de ocurrencia UM Con Rec/UM totales	% area muestreable	IPBAN	IPBANMax	Evaluación
223110001 Sector 3	hasta 30 metros	0	0	0	0	0	0	0	-	-	No se buceo

Observaciones: Considerando que el área posee una profundidad mayor a 30 metros, no se realizó buceo debido a que la información batimétrica utilizada consideró todas las fuentes de información disponibles para el área de estudio, las cuales pudieron ser, cartas náuticas S.H.O.A. levantamiento de Caracterizaciones Preliminares de Sitio (CPS), proyectos institucionales, datos satelitales, entre otros.



PAULO PINOCHET ASSIS

Jefe Unidad Análisis y Gestión de Procesos de Acuicultura (S)



ORD.Nº : DN - 00765/2026

ANT : BATIMETRIA PROPORCIONADA POR SSPA

MAT. : INFORMA INSPECCION DE BANCO NATURAL

VALPARAISO, 18/02/2026

DE: JEFE DEPARTAMENTO DE FISCALIZACIÓN DE LA ACUICULTURA (S)

A : SEÑORITA CONSTANZA MARIA SILVA HERNANDEZ

SUBSECRETARIA DE PESCA Y ACUICULTURA

Junto con saludar, conforme a lo requerido por la Subsecretaría de Pesca y Acuicultura y por este intermedio remito a Ud. documentos digitales del resultado de 1 solicitud de relocalización de inspecciones de Banco Natural, realizado con la información batimétrica proporcionada por la Subsecretaría de Pesca y Acuicultura, considerando todas las fuentes de información disponibles para el área de estudio, las cuales pudieron ser cartas náuticas SHOA, levantamientos CPS, proyectos institucionales, datos satelitales, etc., para las siguientes solicitudes:


Solicitud	sector	Tipo	Titular
223110001	3	Relocalización	COOKE AQUACULTURE CHILE S.A.

Cabe destacar que la solicitud de relocalización de concesión de acuicultura N° Pert 225110001 corresponde a una adecuación de la propuesta de relocalización original de la concesión de acuicultura Código de Centro N° 110337 realizada por SUBPESCA, e ingresada a trámite con el N° Pert 223110001 sector 3, en donde se evaluó su ubicación a más de 3.000 metros de distancia del Parque Nacional Laguna San Rafael y a más de 3.000 metros de distancia a terrenos fiscales destinados por el Ministerio de Bienes Nacionales a concesiones o ventas para el desarrollo de proyectos turísticos. En consecuencia, la actual inspección de terreno debe llevar la denominación "Pert 223110001, sector 3", ya que con esta denominación fue considerada en el acuerdo público privado sobre esta materia.

Se adjunta copia digital de los siguientes documentos

- Formulario de inspección Banco Natural.
- Plano de concesión con el track de navegación con información batimétrica proporcionada por Subpesca.

Sin otro particular, saluda Atentamente a Ud.



GONZALO ALEJANDRO MALHUE FERNANDEZ
JEFE DEPARTAMENTO DE FISCALIZACIÓN DE LA ACUICULTURA (S)
SERVICIO NACIONAL DE PESCA Y ACUICULTURA

Incl.: Documento Digital: FormularioVer (Uso Interno)
Documento Digital: BatimetriaVer (Uso Interno)

c.c.: CABELLO ALFARO ROMINA PAMELA (Secretaria)
PADILLA TRUJILLO JORGE PATRICIO (Encargado Unidad de Acuicultura)
LEIVA MC KENDRICK NICOLAS (Encargado Unidad Gestión Ambiental)
PALMA PACHECO EVELYN (Fiscalización de la Acuicultura)



**Formulario de resultados de la evaluación directa
de recursos hidrobiológicos bentónicos**

Presencia de Recursos

Profundidad

Solicitud N° 223110001		Sector 3		Solicitante COOKE AQUACULTURE CHILE S.A.	
Región XI		Comuna AYSEN		Área o Localidad	
Fecha 17-02-2026	Hora Inicio		Hora Termino		Embarcación
Carta			Área (Há)		

Coordenadas UTM

Vértice Latitud Longitud

Coordenadas geograficas Datum WGS - 84

<u>Vértice</u>	Latitud	Longitud
A	S 46° 09' 38.75"W 73° 29' 46.08"	
B	S 46° 09' 40.57"W 73° 29' 41.67"	
C	S 46° 09' 50.47"W 73° 29' 50.10"	
D	S 46° 09' 48.65"W 73° 29' 54.52"	

Observaciones (Anotar situaciones u Observaciones que expliquen o refuercen la inspección realizada)

La información batimétrica utilizada para el presente análisis fue proporcionada por la Subsecretaría de Pesca y Acuicultura, considerando todas las fuentes de información disponibles para el área de estudio, las cuales pudieron ser cartas náuticas SHOA, levantamientos CPS, proyectos institucionales, datos satelitales, etc.

Superficie Muestreable aprox: %

Hora de la Medición	Ajuste de Marea (mt)	Prof. Máxima		Prof. Mínima	
		(Observada;	Ajustada)	(Observada;	Ajustada)
				204,52 -	243,33

Posición geográfica de los extremos de las Unidades de Muestreo (boyerines)

	Inicio		Termino	
	Latitud	Longitud	Latitud	Longitud
Transecta N°1	<input type="text"/>	<input type="text"/>	<input type="text"/>	<input type="text"/>
Transecta N°2	<input type="text"/>	<input type="text"/>	<input type="text"/>	<input type="text"/>
Transecta N°3	<input type="text"/>	<input type="text"/>	<input type="text"/>	<input type="text"/>
Transecta N°4	<input type="text"/>	<input type="text"/>	<input type="text"/>	<input type="text"/>

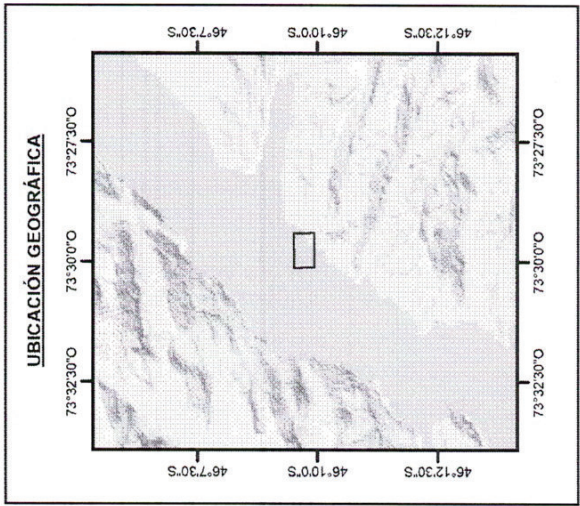

Nota: Debe incorporar adjunto de archivo digital de la posición de la solicitud de concesión de acuicultura con su batimetría e incorporar la posición de las unidades de muestreo.



Nombre Inspector	Nombre Capitán /Buzo
Firma Inspector	Firma Capitán
Nombre Inspector	
Firma Inspector	

Gonzalo Malhce
GONZALO MALHCE
JEFE DEPARTAMENTO DE FISCALIZACIÓN DE LA ACUICULTURA (S)
SERVICIO NACIONAL DE PESCA Y ACUICULTURA

BATIMETRIA SOLICITUD DE RELOCALIZACION DE CONCESION DE ACUICULTURA N° PERT 225110001



ANÁLISIS

La solicitud de concesión de acuicultura PERT N° 225110001 se encuentra entre los 204,52 y 243,33 metros de profundidad aproximadamente. Por lo tanto, la totalidad de la superficie de la solicitud está sobre los 30 metros.

Superficie total: 39.100,00 m²
 Superficie bajo 30 m: 39.100,00 m²



- Simbología**
- Areas Apropriadas para la Acuicultura Veril 30 ms.
 - Solicitudes de Relocalización Batimetría Valor en ms